



UvA-DARE (Digital Academic Repository)

Bouwhistorische beschrijving Noorder Boerenvaart 51, Enkhuizen

Vermeer, G.; Koeman, K.

Publication date

2020

Document Version

Final published version

[Link to publication](#)

Citation for published version (APA):

Vermeer, G., & Koeman, K. (2020). *Bouwhistorische beschrijving Noorder Boerenvaart 51, Enkhuizen*. Vereniging Oud Enkhuizen.

General rights

It is not permitted to download or to forward/distribute the text or part of it without the consent of the author(s) and/or copyright holder(s), other than for strictly personal, individual use, unless the work is under an open content license (like Creative Commons).

Disclaimer/Complaints regulations

If you believe that digital publication of certain material infringes any of your rights or (privacy) interests, please let the Library know, stating your reasons. In case of a legitimate complaint, the Library will make the material inaccessible and/or remove it from the website. Please Ask the Library: <https://uba.uva.nl/en/contact>, or a letter to: Library of the University of Amsterdam, Secretariat, Singel 425, 1012 WP Amsterdam, The Netherlands. You will be contacted as soon as possible.

BOUWHISTORISCHE BESCHRIJVING

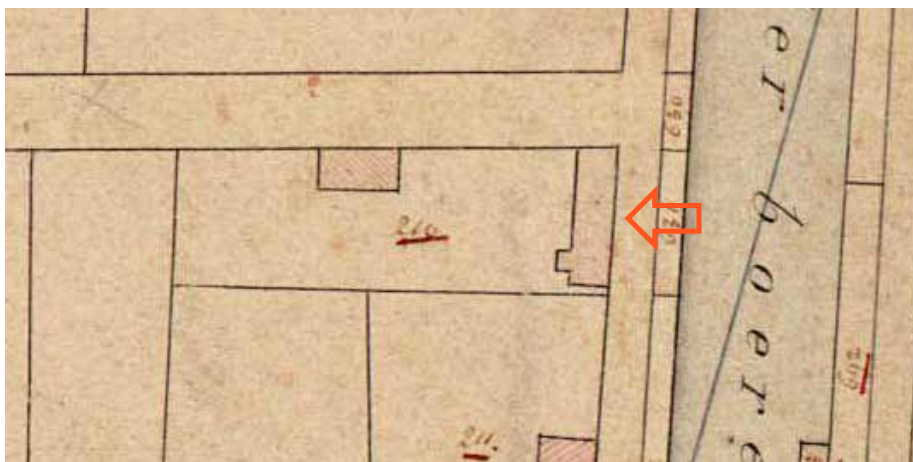
NOORDER BOERENVAART 51,

ENKHUIZEN

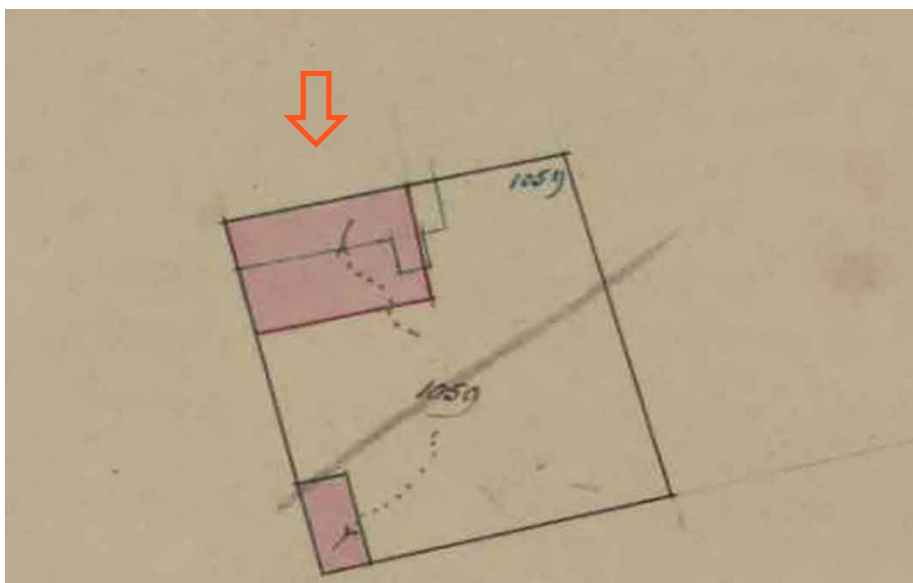
GERRIT VERMEER EN KLAAS KOEMAN
OUD ENKHUIZEN
SEPTEMBER 2020



Afb. 1. De minuutkaart van Enkhuizen uit 1832, sectie D. De rode pijl wijst op Noorder Boerenvaart 51 (perceel 210). Rijksdienst voor het Cultureel Erfgoed, Amersfoort.



Afb. 2. Kadastrale hulpkaart 129, opgemaakt 25 juni 1879. Noorder Boerenvaart 51 et perceelnummer 1059. Kadaster ArchiefViewer.



Identificatie

Noorder Boerenvaart 51, 1601 SL Enkhuizen
Gemeentelijk monument 0388/WN073

Situering en geschiedenis

Op de hoek van de Noorder Boerenvaart en de Davidstraat, in een nog vrijwel onbebouwd gebied, stond in 1832 al een huis (afb. 1). Het huidige huis verrees hier in 1879 op ongeveer dezelfde plaats als de voorganger (afb. 2). Het nieuwe huis was aanzienlijk dieper. Diewertje Leegwater, de weduwe van Cornelis Bloem, liet het huis bouwen kort na aankoop van het perceel. De achtereenvolgende eigenaren van het huis waren meestal landbouwer. In 1983 startte Neva Walize Groen in nummer 51 en de aangrenzende panden nummer 47 en 49 en Davidstraat 43 een uitvaartbedrijf. De panden werden doorgebroken en uitgebroken.¹


¹ Kadaster Archief Viewer, Enkhuizen, leggerartikel 54 (Margriet Benderlief wed. Cornelis Bloem) D210, h uis, erf, Verkoop 1867, splitsing, gaat over in D1059; D1059, hulpkaart 91, opgemaakt 31 mei 1866; 1324 (Johannis de Jong, veeman) D1059, huis, schuur, erf, dj 1875 successie; 3221 (Antje de Jong, vrouw van Reindert Ariszoon Kooiman) D1059, huis, schuur, erf, dj 1879, verkoop; 3278 (Diewertje Leegwater, wed Roelof Loots) D1059, huis, erf schuur, dj 1880 herbouw, dj 1886, redres, dj 1888, verkoop; D1059, hulpkaart 129, opgemaakt 25 juni 1879; D1419, hulpkaart 145, opgemaakt juli 1885; 3999 (Pieter Arendzoon de Vries, landbouwer en cons en Wiggertje de Vries (dienstbode) D1417, huis, erf, schuur, dj 1888 verkoop; 4010 (Wichertje of Wiggertje de



Afb. 3. De voorgevel aan de Noorder Boerenvaart. Foto auteurs.



Afb. 4. De zijgevel aan de Davidstraat. Foto auteurs.



Afb. 5. Het inwendige. Foto auteurs.

Beschrijving

Het betreft een breed pand, bestaande uit een begane grond en een zolder. Aan de Noorder Boerenvaart staat de voorgevel van vijf assen met in het midden de ingang (afb. 3). Het steens muurwerk is opgetrokken in kruisverband. De deur stamt mogelijk nog uit de bouwtijd. Het bovenlicht van de deur en de schuifvensters zijn aan de bovenzijde licht gebogen. Boven de vensters en de deur is een segmentboog aangebracht. Een rijk geprofileerde kroonlijst sluit de gevel aan de bovenzijde af. Boven de deur verheft zich een eenvoudige dakkapel.

De zijgevel is opgetrokken uit een andere baksteen in halfsteensverband (afb. 4). Het interieur is geheel uitgekapt (afb. 3). Door latere afwerking is de kapconstructie niet zichtbaar.

Conclusie

De voorgevel van Noorder Boerenvaart 51 is beeldbepalend in het straatbeeld. In het pand zijn geen interieurwaarden meer aanwezig.

Vries huishoudster, zonder, dienstbode, koopvrouw) D1417, 1892 verkoop; 4169 (Jacob Klaaszn Kooiman en cons., landbouwer) D1417, huis, erf schuur, dj 1908 successie; 5234 (Klaas Jacobszoon Kooiman, bouwer Woonde ook N Boerenvaart 51) D1417, huis schuren erf, dj 1942 overboeken; 7327 (Jacobus Adrianus Vijn, landbouwer) D1417, dj 1963 verkoop; 8103 (Willem Sijbrant van Dok en cs, koopman) dj 1964 verkoop; 9166, (Gerardus Nicolaas Maria Bot, bloembollenkweker, horeca-exploitant) D1417, huis schuur, erf, dj 1966, bijbouw[D1417, pakhuis, erf, dj 1968, stichting, dj 1974 stichting, dj 1979 verkoop; 11900 (Christiaan Jan de Jonge, schipper en machinaal houtbewerker, gehuwd met Neva Walize Groen) D1417, huis, erf garage, splitsing en vereniging; in 1983 worden D1417 samen met D3350 (Noorder Boerenvaart 49) en D 2660 (Noorder Boerenvaart 47) overgeschreven op naam van Neva Walize Groen; 14102 (Neva Walize Groen, uitvaartverzorgster).

